

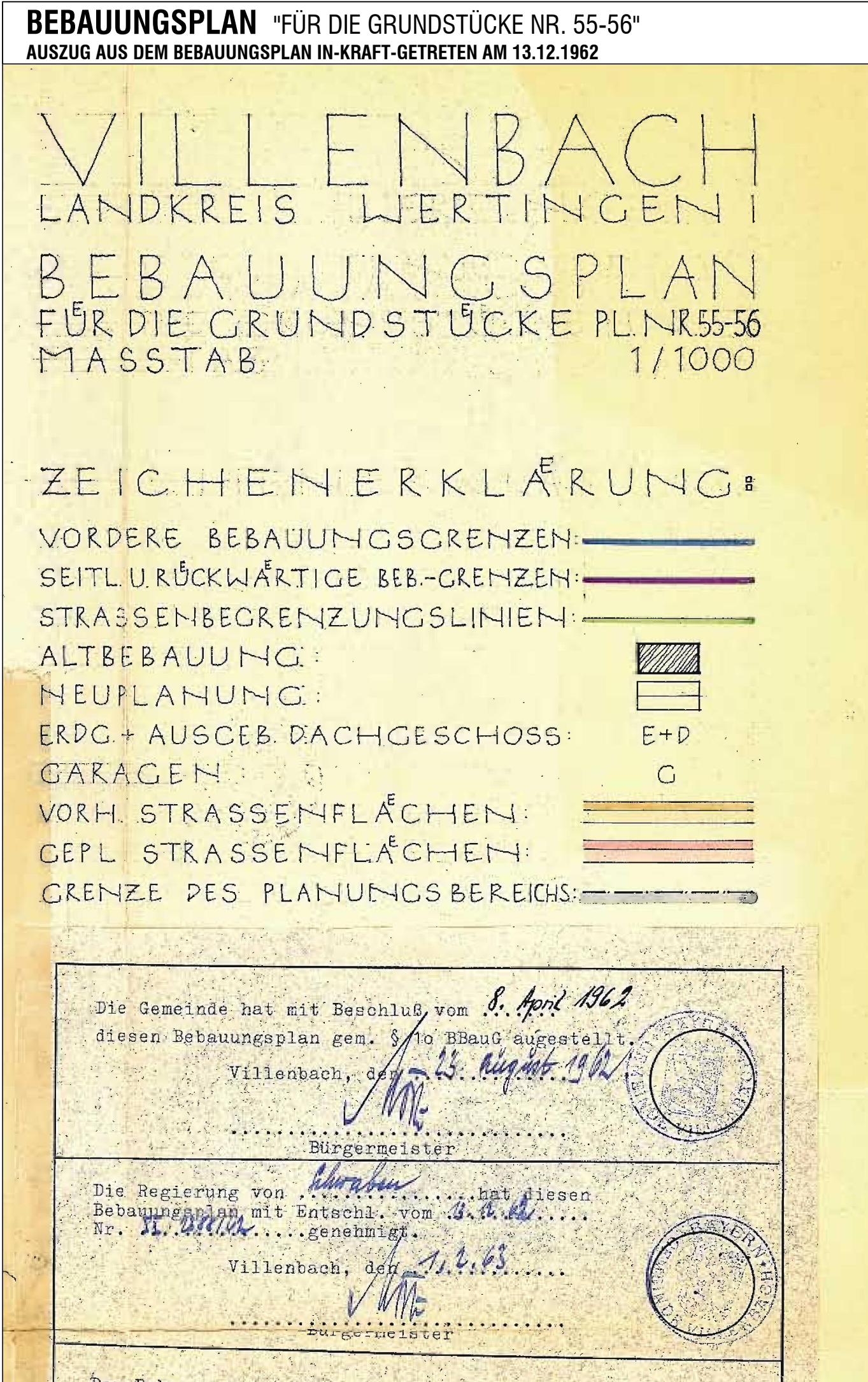


Festsetzungen durch Planzeichen

 Grenze des räumlichen Geltungsbereiches der Aufhebung des Bebauungsplanes der Grundstücke Nr. 55-56



 Grenze des räumlichen Geltungsbereiches der Aufhebung des Bebauungsplanes der Grundstücke Nr. 55-56



VERFAHRENSVERMERKE

- Die Gemeinde Villenbach hat in der Sitzung vom _____ gem. § 2 Abs. 1 BauGB die Aufhebung des Bebauungsplanes beschlossen. Der Aufstellungsbeschluss zur Aufhebung des Bebauungsplanes wurde am _____ ortsüblich bekannt gemacht.
- Zu dem Entwurf der Aufhebung des Bebauungsplans für die Grundstücke Nr. 55-56 in der Fassung vom _____ wurden die Behörden und sonstigen Träger öffentlicher Belange gemäß § 13 Abs. 2 Satz 1 Nr. 3 BauGB in der Zeit vom _____ bis _____ beteiligt.
- Der Öffentlichkeit wurde zum Entwurf der Aufhebung des Bebauungsplans für die Grundstücke Nr. 55-56 in der Fassung vom _____ gemäß § 13 Abs. 2 Satz 1 Nr. 2 BauGB in der Zeit vom _____ bis _____ Gelegenheit zur Stellungnahme gegeben.
- Die Gemeinde Villenbach hat mit Beschluss des Gemeinderats vom _____ die Aufhebung des Bebauungsplanes gem. § 10 Abs. 1 BauGB in der Fassung vom _____ als Satzung beschlossen.

Gemeinde Villenbach, den _____

.....
Werner Filbrich, 1. Bürgermeister

- Ausgefertigt

Gemeinde Villenbach, den _____

.....
Werner Filbrich, 1. Bürgermeister

- Der Aufhebungsbeschluss des Bebauungsplanes wurde am _____ gem. § 10 Abs. 3 Halbsatz 2 BauGB ortsüblich bekannt gemacht. Der Bebauungsplan mit Begründung zur Aufhebung wird seit diesem Tag zu den üblichen Dienststunden in der Gemeinde zu jedermanns Einsicht bereitgehalten und über dessen Inhalt auf Verlangen Auskunft gegeben. Der Bebauungsplan tritt damit außer Kraft. Auf die Rechtsfolgen des § 44 Abs. 3 Satz 1 und 2 sowie Abs. 4 BauGB und die §§ 214 und 215 BauGB wird hingewiesen.

Gemeinde Villenbach, den _____

.....
Werner Filbrich, 1. Bürgermeister



GEMEINDE VILLENBACH
Landkreis Dillingen an der Donau

AUFHEBUNG DES BEBAUUNGSPLANES
"Für die Grundstücke Nr.55-56"
A) Planzeichnung
ENTWURF

OPLA
BÜROGEMEINSCHAFT
FÜR ORTSPLANUNG
UND STADTENTWICKLUNG
Architekten & Stadtplaner
Otto-Lindenmeyer-Str. 15
86153 Augsburg
Tel: 0821 / 50 89 378-0
Mail: info@opla-augsburg.de
I-net: www.opla-d.de



Maßstab 1 : 1.000

Fassung vom 27.10.2025

Projektnummer: 25058
Bearbeitung: CMR



AUSZUG AUS DER TOPOGRAPHISCHEN KARTE, o.M.
Geobasisdaten: © Bayerische Vermessungsverwaltung 2025