

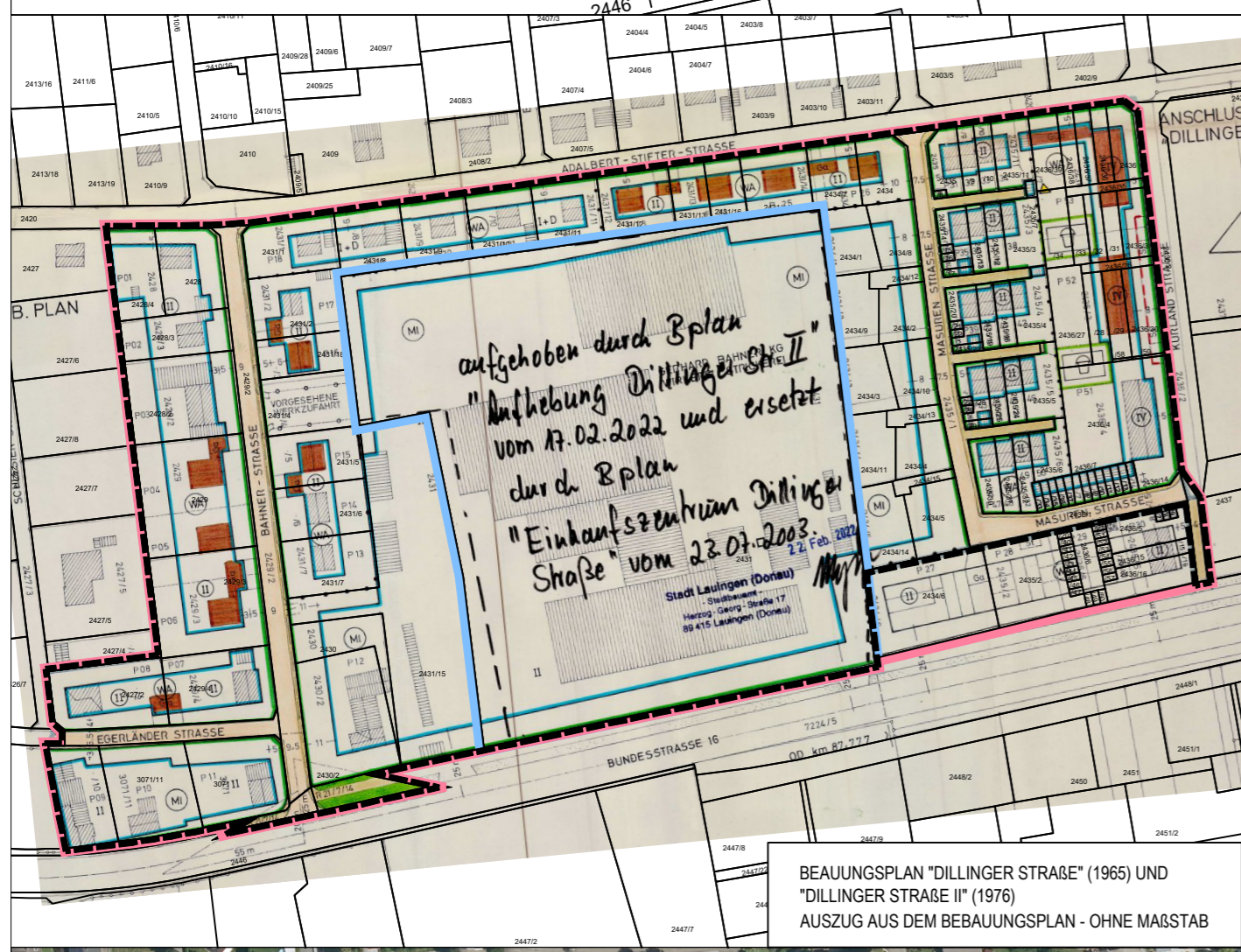
### LEGENDE

**Festsetzungen durch Planzeichen**

- Grenze des räumlichen Geltungsbereiches der Aufhebung des Bebauungsplans "Dillinger Straße II" (§ 9 Abs. 7 BauGB)
- Grenze des räumlichen Geltungsbereiches der Aufhebung des Bebauungsplans "Dillinger Straße" (§ 9 Abs. 7 BauGB)

**Hinweise und Nachrichtliche Übernahmen**

- Grenze des räumlichen Geltungsbereiches des rechtskräftigen Bebauungsplans "Einkaufszentrum Dillinger Straße"

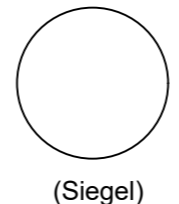


### Verfahrensvermerke

- Der Stadtrat hat in der Sitzung vom 20.01.2026 die Aufhebung der Bebauungspläne "Dillinger Straße" und "Dillinger Straße II", in der zuletzt gültigen Fassung, beschlossen. Der Aufstellungsbeschluss zur Aufhebung der Bebauungspläne wurde am 29.01.2026 ortsüblich bekannt gemacht.
- Zu dem Entwurf der Aufhebung der Bebauungspläne „Dillinger Straße“ und „Dillinger Straße II“ in der Fassung vom ..... wurden die Behörden und sonstigen Träger öffentlicher Belange gemäß § 13a i. V. m. § 4 Abs. 2 BauGB in der Zeit vom ..... bis ..... beteiligt.
- Der Öffentlichkeit wurde zum Entwurf der Aufhebung der Bebauungspläne „Dillinger Straße“ und „Dillinger Straße II“ in der Fassung vom ..... gemäß § 13 a i. V. m. § 4 Abs. 2 BauGB in der Zeit vom ..... bis ..... Gelegenheit zur Stellungnahme gegeben.
- Die Stadt hat mit Beschluss des Stadtrates vom ..... die Aufhebung der Bebauungspläne „Dillinger Straße“ und „Dillinger Straße II“ gemäß § 10 Abs. 1 BauGB in der Fassung vom ..... als Satzung beschlossen.

Stadt Lauringen, den .....

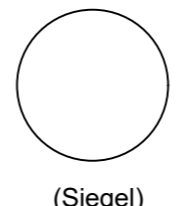
.....

Katja Müller, Erster Bürgermeisterin  (Siegel)

5. Ausgefertigt

Stadt Lauringen, den .....

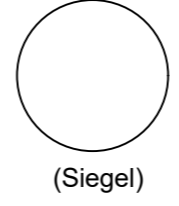
.....

Katja Müller, Erster Bürgermeisterin  (Siegel)

6. Der Aufhebungsbeschluss der Bebauungspläne „Dillinger Straße“ und „Dillinger Straße II“ wurde am ..... gemäß § 10 Abs. 3 Halbsatz 2 BauGB ortsüblich bekannt gemacht. Die Aufhebung der Bebauungspläne „Dillinger Straße“ und „Dillinger Straße II“ mit Begründung wird seit diesem Tag zu den üblichen Dienststunden in der Stadt zu jedermanns Einsicht bereitgehalten und über dessen Inhalt auf Verlangen Auskunft gegeben. Die Bebauungspläne treten damit außer Kraft. Auf die Rechtsfolgen des § 44 Abs. 3 Satz 1 und 2 sowie Abs. 4 BauGB und die §§ 214 und 215 BauGB wurde in der Bekanntmachung hingewiesen.

Stadt Lauringen, den .....

.....

Katja Müller, Erster Bürgermeisterin  (Siegel)

## STADT LAURINGEN



Landkreis Dillingen an der Donau

## AUFHEBUNG DER BEBAUUNGSPLÄNE "DILLINGER STRASSE" UND "DILLINGER STRASSE II"

### A) Planzeichnung

Verfahren gem. § 13a BauGB ohne Durchführung der frühzeitigen Beteiligung gem. §§ 3 Abs. 1 und 4 Abs. 1 BauGB sowie einer Umwelprüfung nach § 2 Abs. 4 BauGB

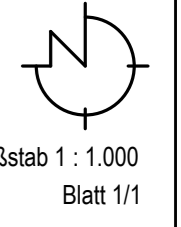
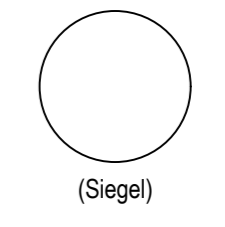
### ENTWURF

Fassung vom 26.03.2026

### OPLA

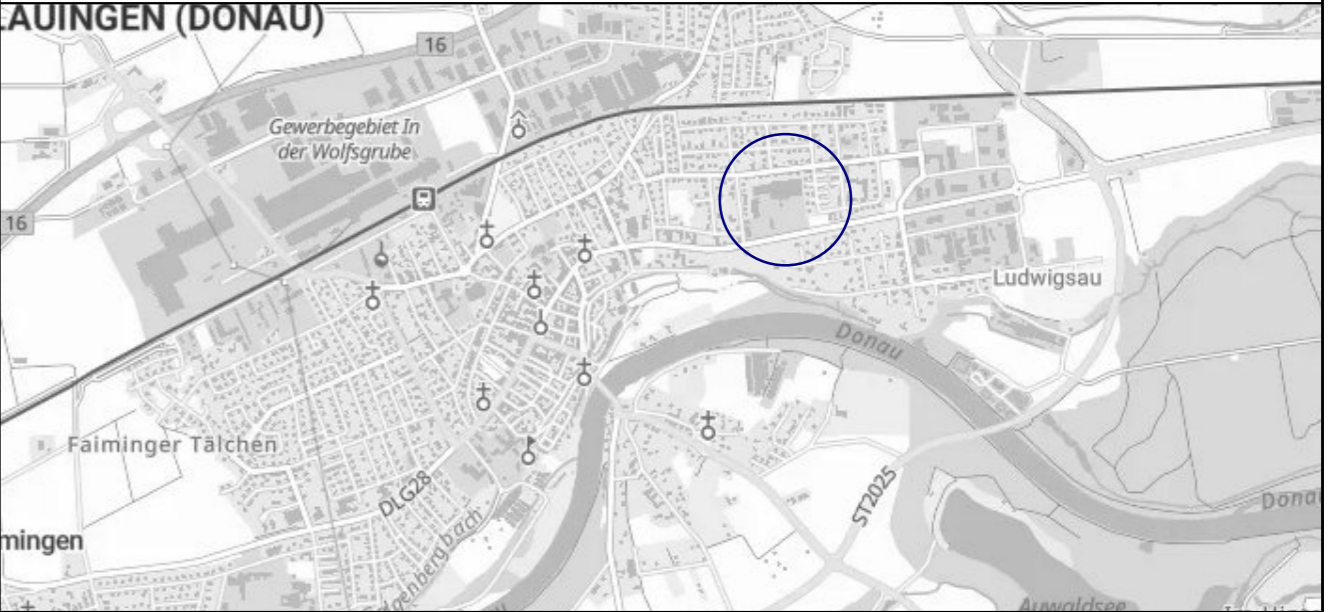
Büro für Ortsplanung und Stadtentwicklung  
Otto-Lindemeyer-Str. 15  
86153 Augsburg  
Tel: 0821 / 50 89 378-0  
Mail: info@opla-augsburg.de  
I-net: www.opla-d.de

Ausgefertigt  
Stadt Lauringen, den .....



Projektnummer: 25082  
Bearbeitung: LS

Maßstab 1 : 1.000  
Blatt 1/1



AUSZUG AUS DER TOPOGRAPHISCHEN KARTE, OHNE MASSSTAB  
Geobasisdaten: © Bayerische Vermessungsverwaltung 2025