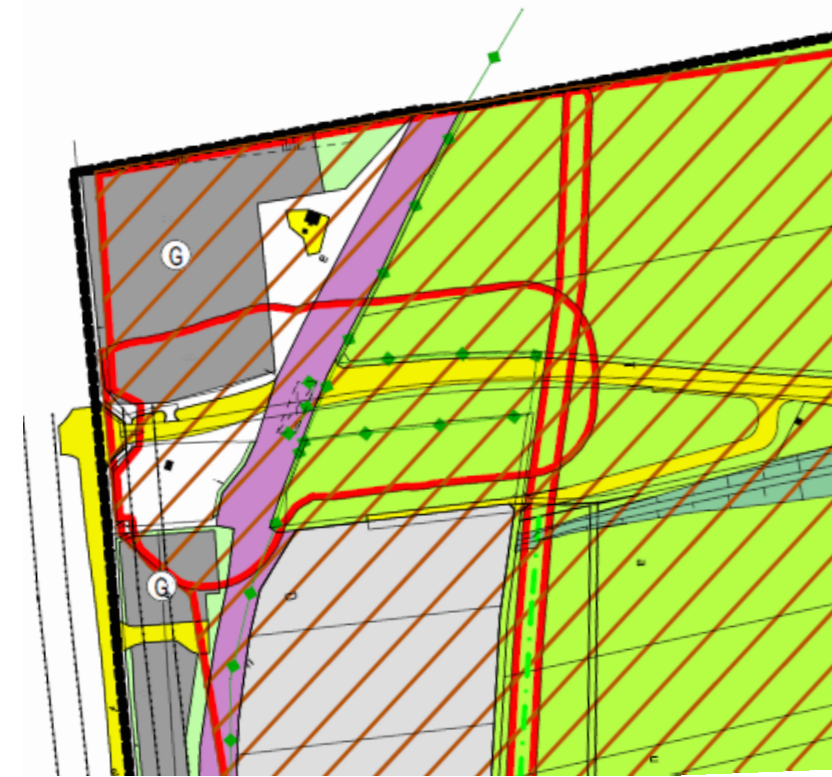
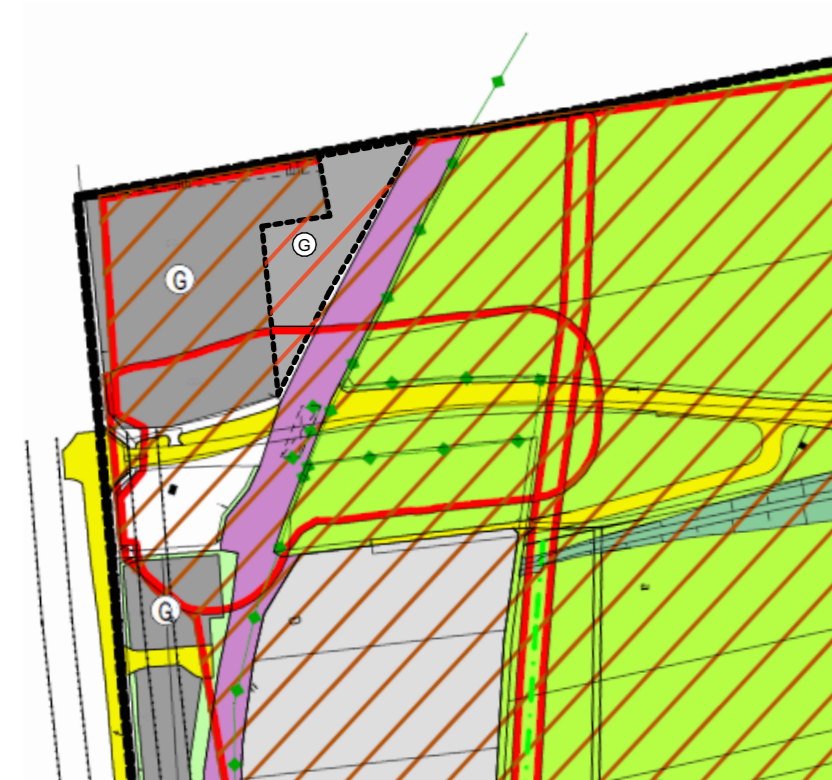


Gemeinde Langerringen rechtswirksame Fassung







M : 1 : 5000

Gemeinde Langerringen 8. Änderung



M : 1 : 5000

Legende:

-  Geltungsbereich der 8. Änderung
-  Gewerbliche Baufläche
-  Konzentrationsfläche für Windkraftanlagen
-  Einzelanlagen (unbewegliche Kulturdenkmale die dem Denkmalschutz unterliegen)

8. ÄNDERUNG DES FLÄCHENNUTZUNGSPLANES DER GEMEINDE LANGERRINGEN

1. Der Gemeinderat der Gemeinde Langerringen hat in der Sitzung vom 00.00.2026 die Aufstellung der 8. Änderung des Flächennutzungsplanes der Gemeinde Langerringen beschlossen.
2. Der Aufstellungsbeschluss wurde am 00.00.2026 ortsüblich bekannt gemacht.
3. Die frühzeitige Öffentlichkeitsbeteiligung gemäß § 3 Abs.1 BauGB mit öffentlicher Darlegung und Anhörung für den Vorentwurf des Flächennutzungsplans in der Fassung vom 00.00.2026, hat in der Zeit vom 00.00.2026 bis 00.00.2026 stattgefunden.
Die frühzeitige Beteiligung der Behörden und sonstigen Träger öffentlicher Belange gemäß § 4 Abs. 1 BauGB für den Vorentwurf des Flächennutzungsplans in der Fassung vom 00.00.2026, hat in der Zeit vom 00.00.2026 bis 00.00.2026 stattgefunden.
4. Der Entwurf der Flächennutzungsplanänderung in der Fassung vom 00.00.2026 wurde mit Begründung und Umweltbericht gemäß § 3 Abs.2 BauGB in der Zeit vom 00.00.2026 bis 00.00.2026 öffentlich ausgelegt.
5. Zu dem Entwurf der Flächennutzungsplanänderung in der Fassung vom 00.00.2026 wurden die Behörden und sonstigen Träger öffentlicher Belange gemäß § 4 Abs. 2 BauGB in der Zeit vom 00.00.2026 bis 00.00.2026 beteiligt.
6. Die Gemeinde Langerringen hat mit Beschluss des Gemeinderates vom 00.00.2026 die 8. Änderung des Flächennutzungsplanes in der Fassung vom 00.00.2026 festgestellt. Siegel
Gemeinde Langerringen, den

Marcus Knoll
1. Bürgermeister

7. Das Landratsamt Augsburg hat die 8. Flächennutzungsplanänderung mit Bescheid vom..... AZ gemäß § 6 BauGB genehmigt.

Gemeinde Langerringen, den

Marcus Knoll
1. Bürgermeister

Siegel

- Gemeinde Langerringen Schwabmünchen, den

Marcus Knoll
1. Bürgermeister

Siegel

9. Der Feststellungsbeschluss zur 8. Änderung des Flächennutzungsplanes der Gemeinde Langerringen wurde am ortsüblich bekannt gemacht. Der Flächennutzungsplan ist damit wirksam.

Stadt Schwabmünchen, den

Marcus Knoll
1. Bürgermeister

Siegel



GEMEINDE LANGERRINGEN

8. ÄNDERUNG DES FLÄCHENNUTZUNGSPLANES



gefertigt:
geändert:
Endfertigung:

05.03.2026

Städtebaulicher Teil

ARCHITEKTURBÜRO
HÖRNER & PARTNER
Architektur + Stadtplanung
An der Leithe 7
86956 Schongau
Tel.: 08861/933700
mail: info@architekturhoerner.de

Landschaftsplanerischer Teil

U-Plan
Büro für Umweltberatung &
angewandte Landschaftsplanung GbR
Moosurach 16
82549 Königsdorf
Tel. 08179 / 925540
mail:buero-u-plan.de