

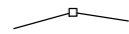





Zeichenerklärung

-  Grenze des räumlichen Geltungsbereichs (§9 Abs. 7 BauGB)
-  Baumfallgrenze (25 m Abstand zum Waldrand)
- nachrichtliche Übernahme aus Flurkarte
-  Flurstücksgrenzen
-  Flurstücksnummern
-  Bestehene Wohn- /Nebengebäude
-  Abgrenzung Waldflächen i.S.d. § 2 BWaldG i.V.m. Art.2 Abs. 1 BayWaldG.

Hauptlagesystem: UTM32 Haupthöhensystem: NHN (DHHN 2016)

**Gemeinde Haundorf
Außenbereichssatzung
gem. § 35 Abs. 6 BauGB
OT Unterhöhnberg
Plananlage zur Satzung**

Maßstab: 1:1000 Datum: 11.02.2026

Stand ALKIS-Daten: 07/2025

Geobasisdaten © Bayerische Vermessungsverwaltung, www.geodaten.bayern.de
Darstellung der Flurkarte als Eigentumsnachweis nicht geeignet.

Geofachdaten © Bayerisches Landesamt für Umwelt, www.lfu.bayern.de

2025187/Außenbereichssatzung.PLT

Ingenieurbüro Heller GmbH

Schernberg 30 | 91567 Herrieden | Tel.: 09825/9296-0
Internet: www.ib-heller.de | E-Mail: info@ib-heller.de

Bauleitplanung
Straßenbau
Abwasserbeseitigung/
Wasserversorgung
Vermessung/Geoinformation

