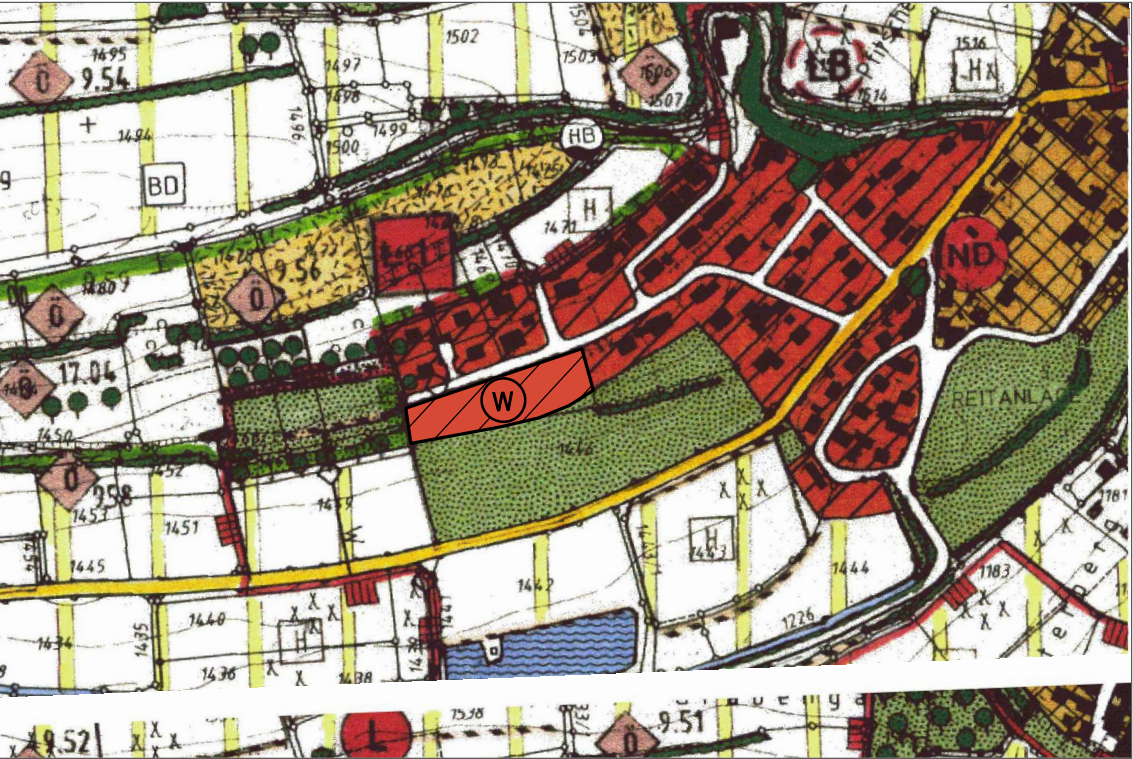
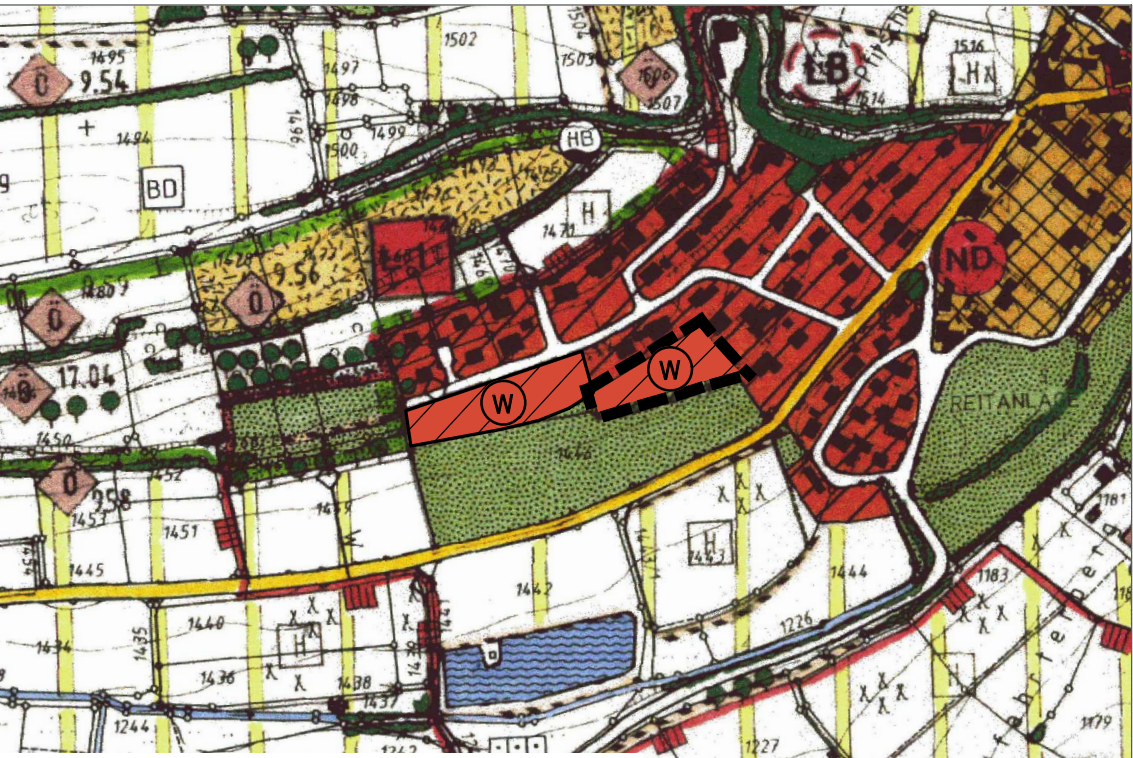


Änderungsbereich 1: Stuhlweg

Bisher rechtswirksamer Flächennutzungsplan



Änderung

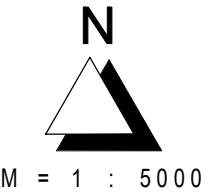


Planzeichenerklärung (Bereich Änderung)

--- Abgrenzung des Änderungsbereiches

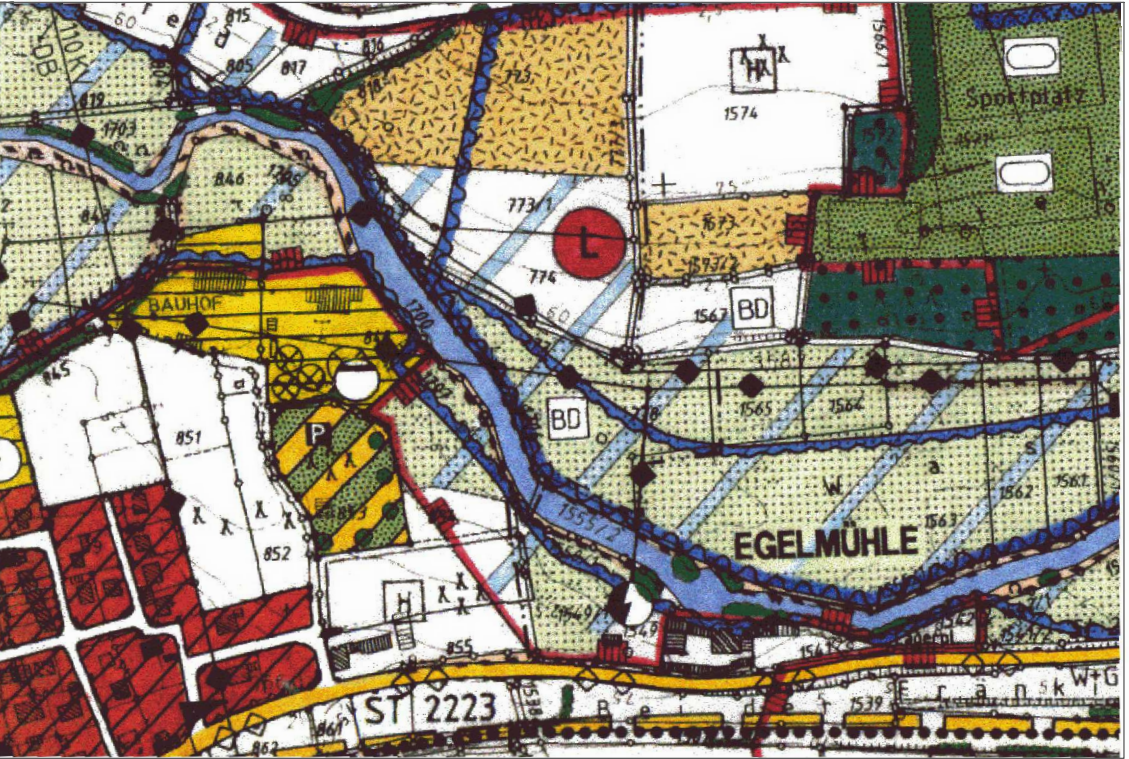
Bauflächen (§ 5 Abs. 2 Nr. 1 BauGB)

Wohnbauflächen
(§ 1 Abs. 1 Nr. 1 BauNVO)

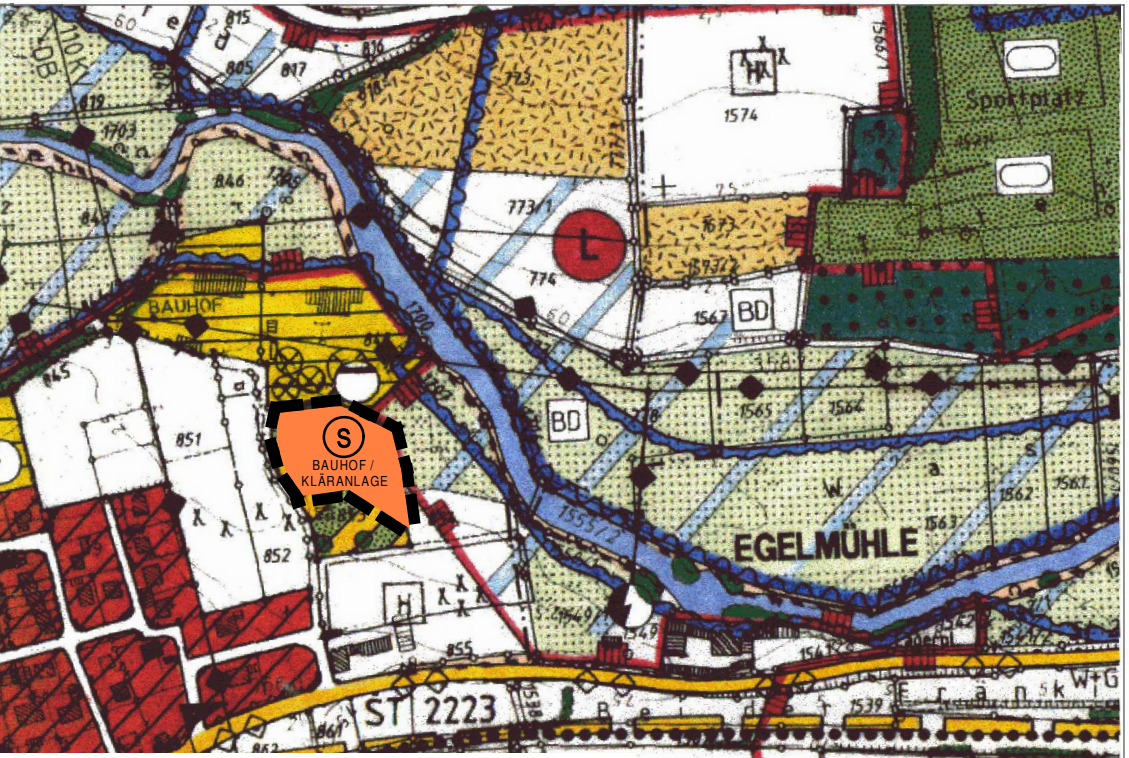


Änderungsbereich 2: Bauhof / Kläranlage

Bisher rechtswirksamer Flächennutzungsplan



Änderung

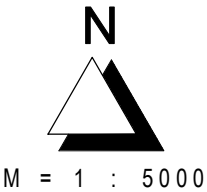


Planzeichenerklärung (Bereich Änderung)

--- Abgrenzung des Änderungsbereiches

Bauflächen (§ 5 Abs. 2 Nr. 1 BauGB)

Sonderbauflächen
(§ 1 Abs. 1 Nr. 4 BauNVO)



Verfahrensvermerk

- Der Stadtrat von Spalt hat in der Sitzung vom _____ gemäß § 2 Abs. 1 BauGB die Änderung des Flächen-nutzungsplans beschlossen. Der Aufstellungsbeschluss wurde am _____ ortsüblich bekannt gemacht.
- Die frühzeitige Öffentlichkeitsbeteiligung gemäß § 3 Abs. 1 BauGB mit öffentlicher Darlegung und Anhörung für den Vor-entwurf der Änderung des Flächennutzungsplans in der Fassung vom _____ hat in der Zeit vom _____ bis _____ stattgefunden.
- Die frühzeitige Beteiligung der Behörden und sonstigen Träger öffentlicher Belange gemäß § 4 Abs. 1 BauGB für den Vor-entwurf der Änderung des Flächennutzungsplans in der Fassung vom _____ hat in der Zeit vom _____ bis _____ stattgefunden.
- Zu dem Entwurf der Änderung des Flächennutzungsplans in der Fassung vom _____ wurden die Behörden und sonstigen Träger öffentlicher Belange gemäß § 4 Abs. 2 BauGB in der Zeit vom _____ bis _____ beteiligt.
- Der Entwurf der Änderung des Flächennutzungsplans in der Fassung vom _____ wurde mit der Begrün-dung gemäß § 3 Abs. 2 BauGB in der Zeit vom _____ bis _____ im Internet veröffentlicht. Zusätzlich zur Veröffentlichung im Internet wurden die Unterlagen im Rathaus der Stadt Spalt während der üblichen Öff-nungszeiten öffentlich ausgelegt. Die Unterlagen wurden über das zentrale Internetportal des Landes zugänglich gemacht.
- Die Stadt Spalt hat mit Beschluss des Stadtrats vom _____ die Änderung des Flächennutzungsplans in der Fassung vom _____ festgestellt.

Spalt, den _____

Udo Weingart, Erster Bürgermeister (Siegel)

- Die Regierung von Mittelfranken hat die Änderung des Flächennutzungsplans mit Bescheid vom _____, AZ _____ gemäß § 6 BauGB genehmigt.

(Siegel Genehmigungsbehörde)

8. Ausgefertigt
Spalt, den _____

Udo Weingart, Erster Bürgermeister (Siegel)

- Die Erteilung der Genehmigung der Änderung des Flächennutzungsplans wurde am _____ gemäß § 6 Abs. 5 BauGB ortsüblich bekannt gemacht. Die Änderung des Flächennutzungsplans mit Begründung und zusammenfassender Erklärung wird seit diesem Tag zu den üblichen Dienststunden in der Stadt zu jedermanns Einsicht bereitgehalten und über dessen Inhalt auf Verlangen Auskunft gegeben. Die Änderung des Flächennutzungsplans ist damit rechtswirksam. Auf die Rechtsfolgen der §§ 214 und 215 BauGB sowie auf die Einsehbarkeit der Änderung des Flächennutzungsplans einschl. Begründung und Umweltbericht wurde in der Bekanntmachung hingewiesen.

Spalt, den _____

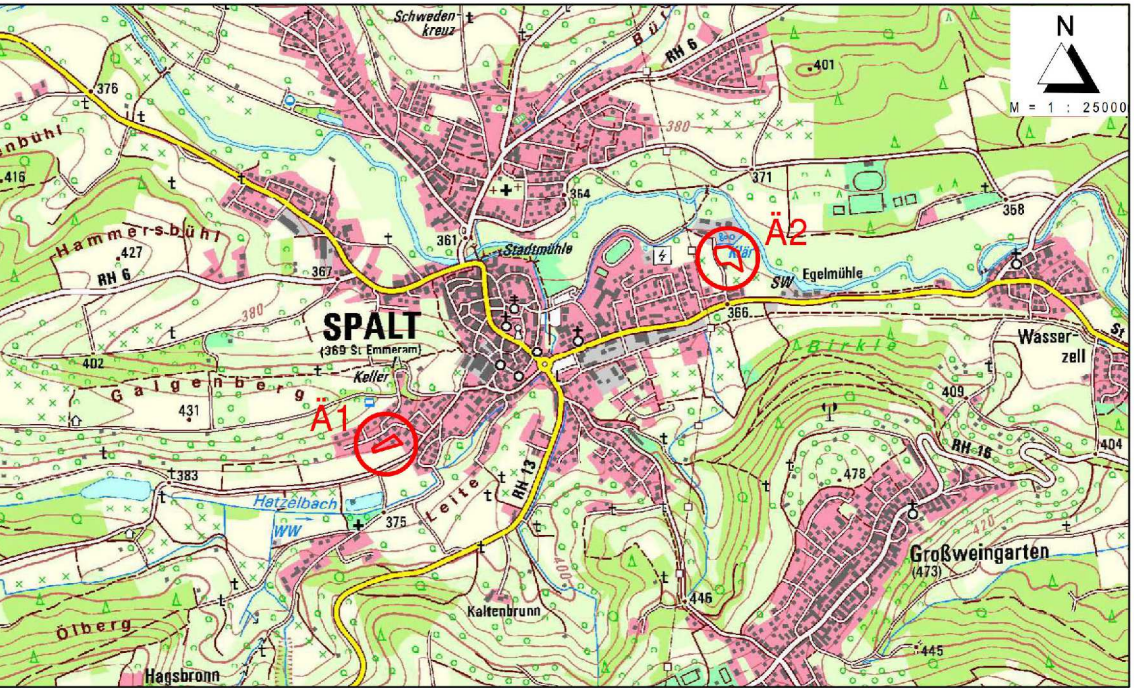
Udo Weingart, Erster Bürgermeister (Siegel)



Stadt Spalt

Änderung des Flächennutzungsplanes Brombachsee - Teilplan Spalt Süd

in den Bereichen "Stuhlweg"
sowie "Bauhof/Kläranlage"



ENTWURF

KLOS
GmbH & Co. KG

Ingenieurbüro für Tiefbauwesen und Städteplanung
Beratung • Planung • Bauleitung • Gutachten
Alte Rathausgasse 6
91174 Spalt
www.ib-klos.de
Fon: 09175 / 7970 - 0
Fax: 09175 / 7970 - 50
Email: info@ib-klos.de

aufgestellt: 05.08.2025
geändert: 04.11.2025

C. Klos, Dipl.-Ing.