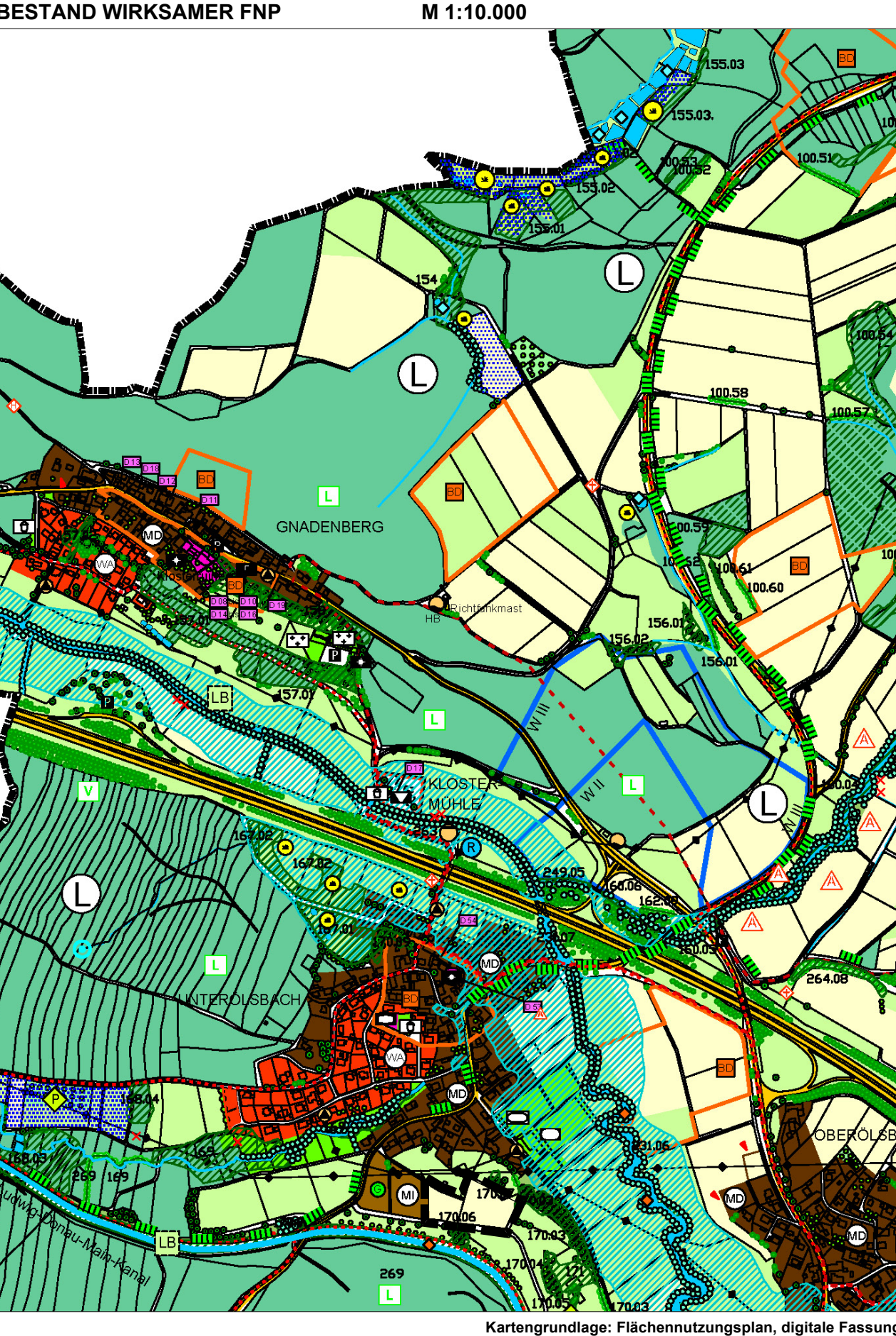
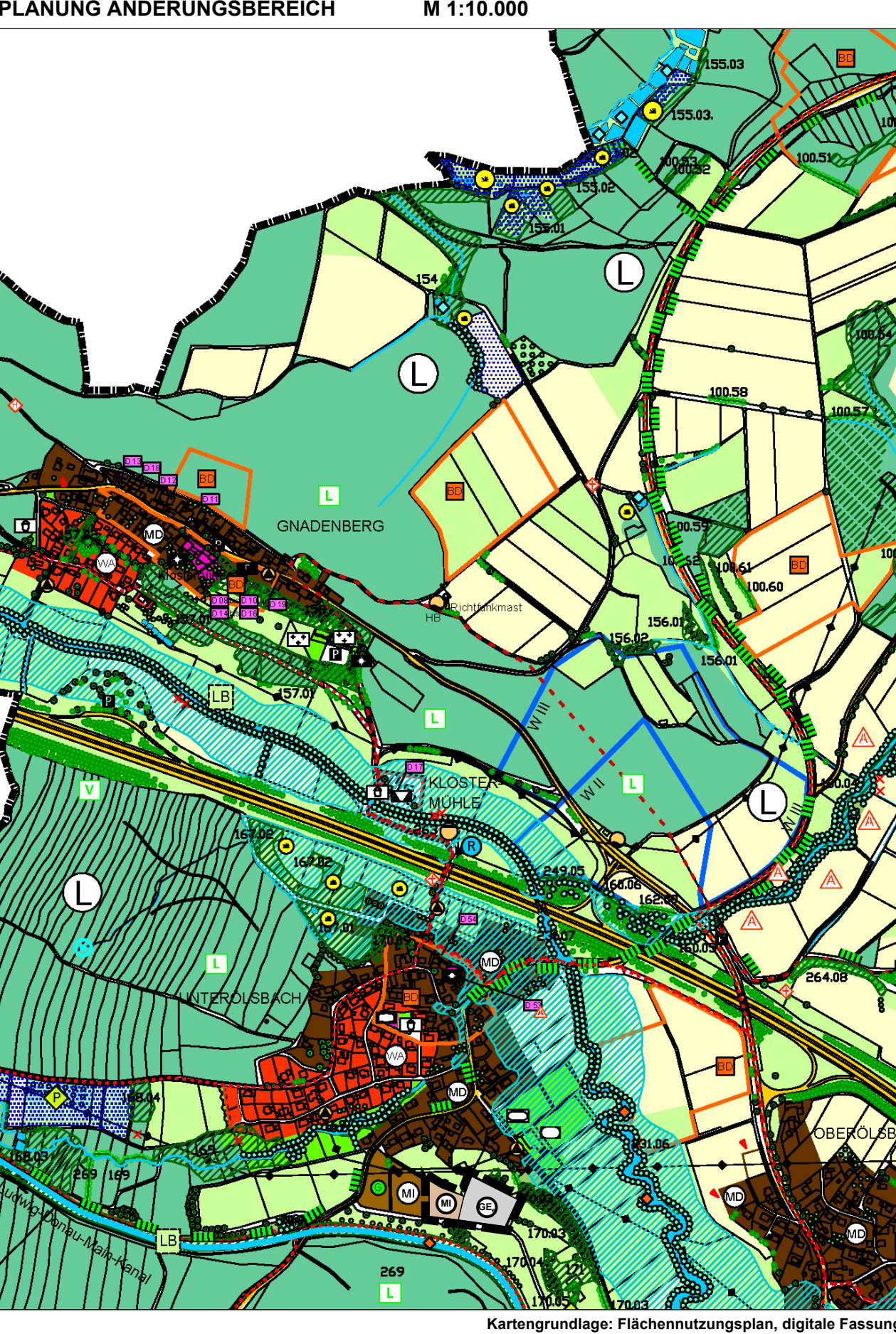


GEMEINDE BERG b. NEUMARKT i.d.OPf.
7. ÄNDERUNG FLÄCHENNUTZUNGSPLAN MIT LANDSCHAFTSPLAN



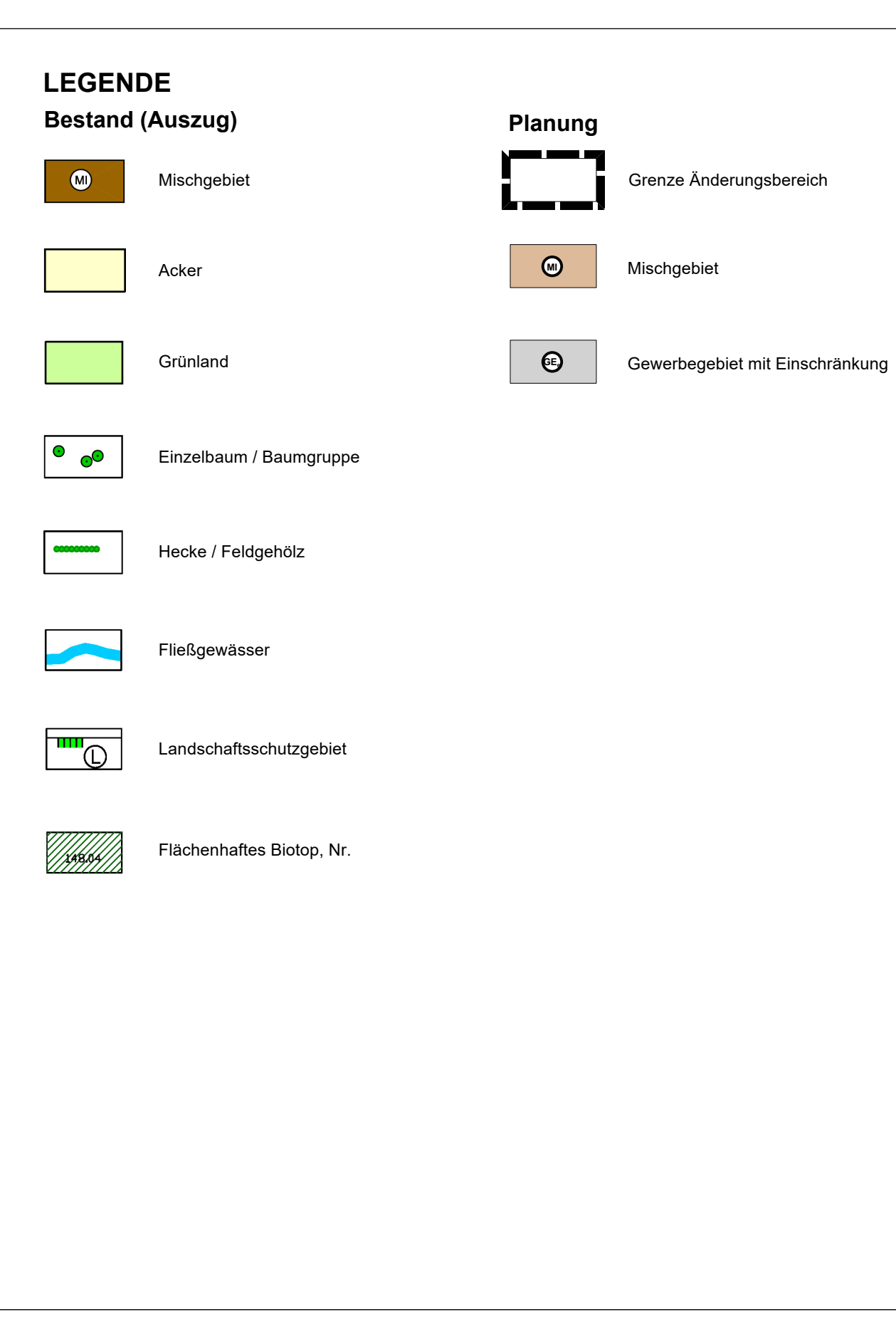
Kartengrundlage: Flächennutzungsplan, digitale Fassung

GEMEINDE BERG b. NEUMARKT i.d.OPf.
7. ÄNDERUNG FLÄCHENNUTZUNGSPLAN MIT LANDSCHAFTSPLAN

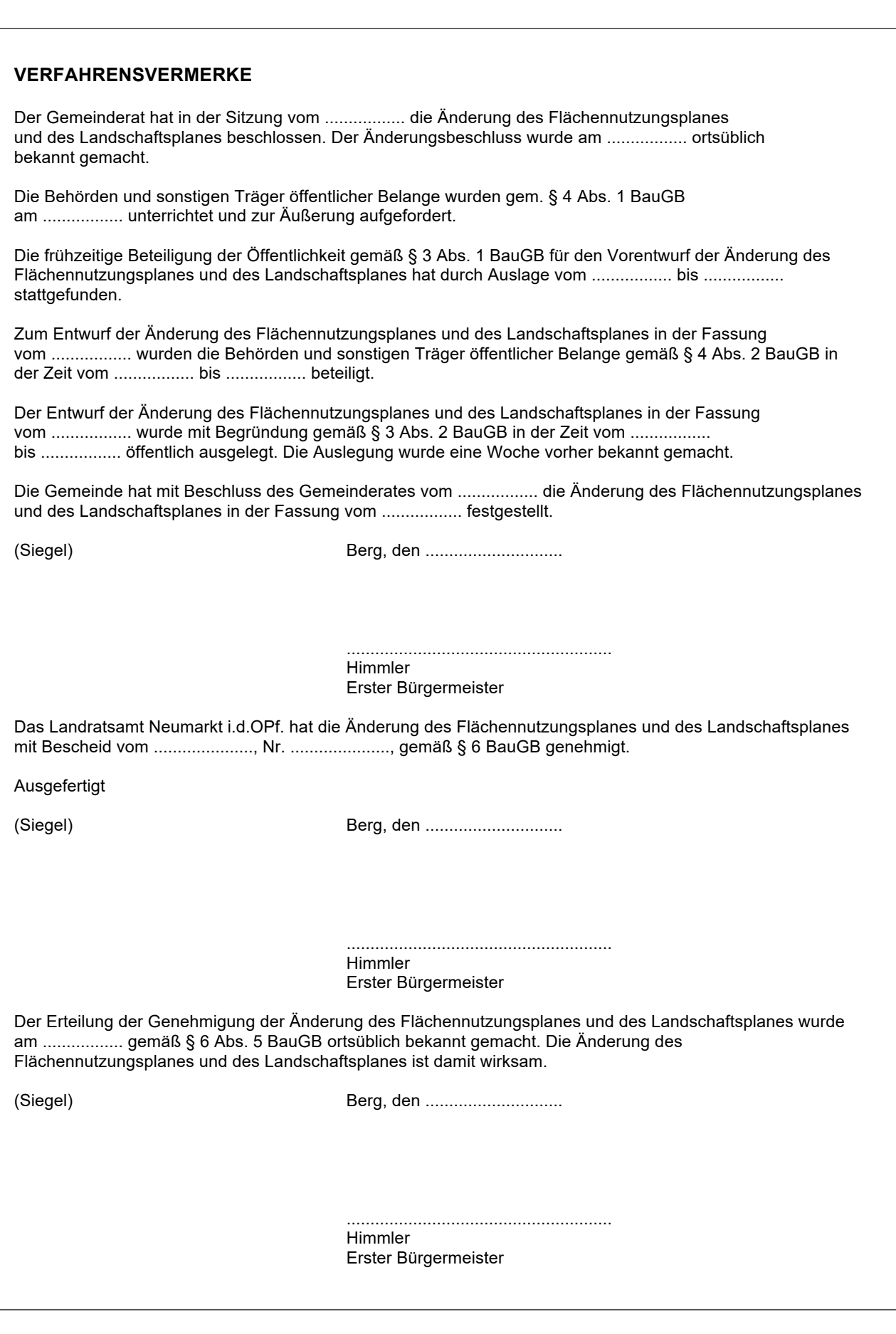


Kartengrundlage: Flächennutzungsplan, digitale Fassung

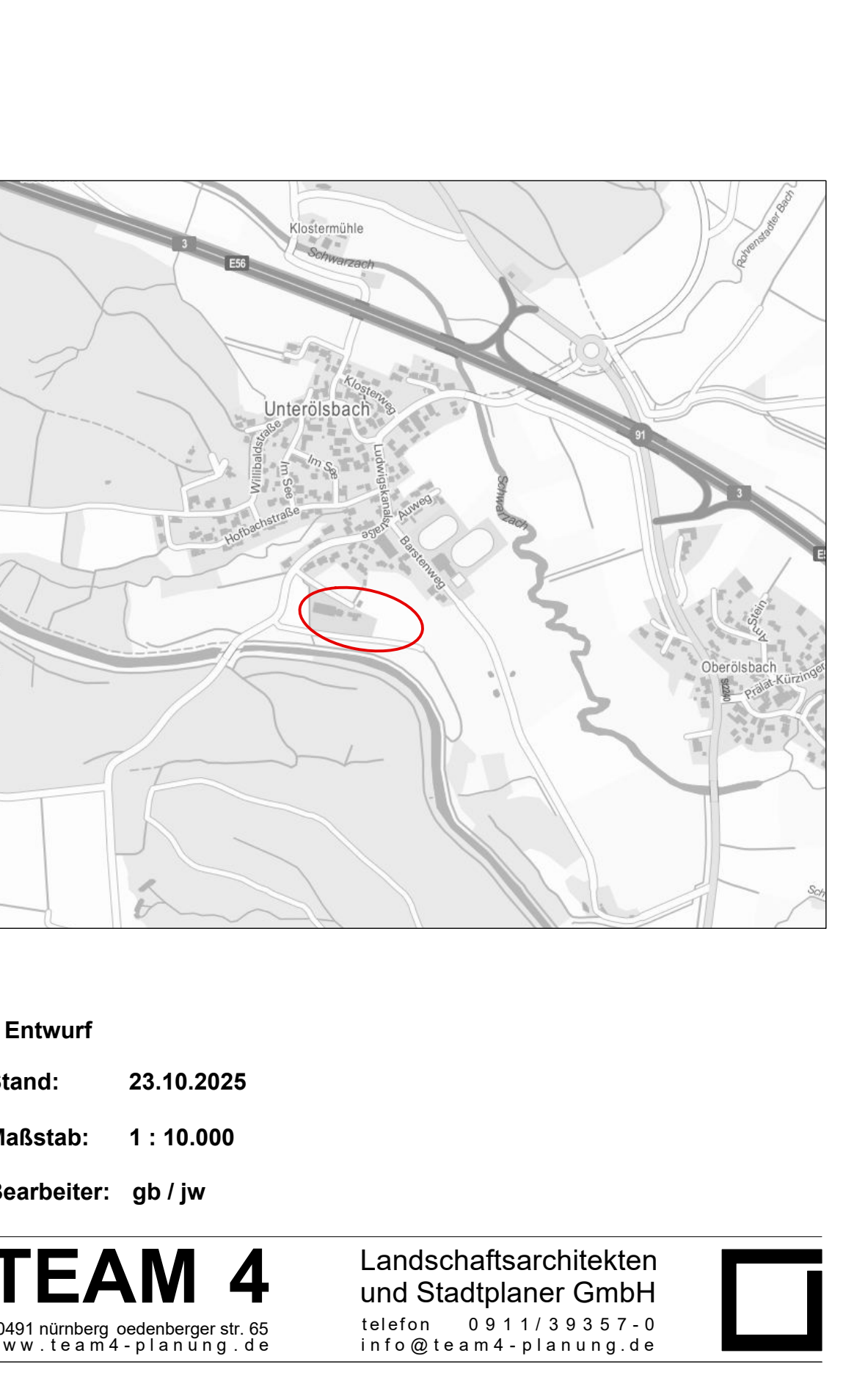
GEMEINDE BERG b. NEUMARKT i.d.OPf.
7. ÄNDERUNG FLÄCHENNUTZUNGSPLAN MIT LANDSCHAFTSPLAN



GEMEINDE BERG b. NEUMARKT i.d.OPf.
7. ÄNDERUNG FLÄCHENNUTZUNGSPLAN MIT LANDSCHAFTSPLAN



GEMEINDE BERG b. NEUMARKT i.d.OPf.
7. ÄNDERUNG FLÄCHENNUTZUNGSPLAN MIT LANDSCHAFTSPLAN



Entwurf
Stand: 23.10.2025
Maßstab: 1 : 10.000
Bearbeiter: gb / jw

TEAM 4
Landschaftsarchitekten
und Stadtplaner GmbH
90491 nürnberg oedenberger str. 65
www.team4-planung.de
telefon 0911/39357-0
info@team4-planung.de